

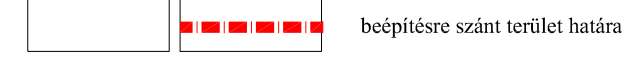
# KECSKÉD TELEPÜLÉSRENDEZÉSI TERV



M 1 : 2 000

## JELMAGYARÁZAT

MEGLÉVŐ TERVEZETT  
HATÁRVONALAK



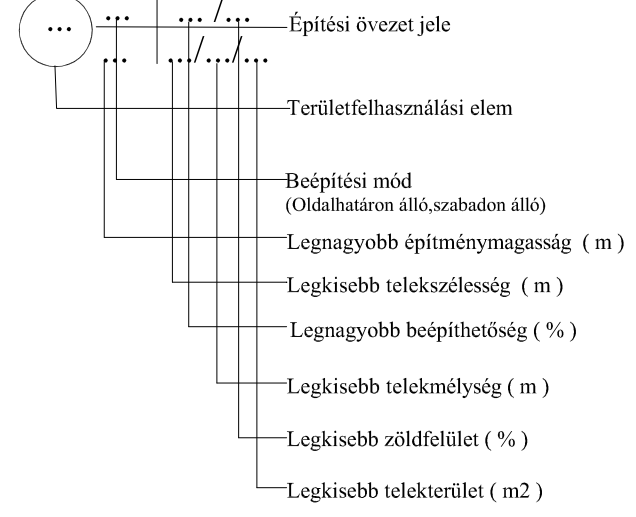
SZABÁLYOZÁSI ELEMEEK




EGYÉB



SZABÁLYOZÁSI JELEK



Gazdasági terület

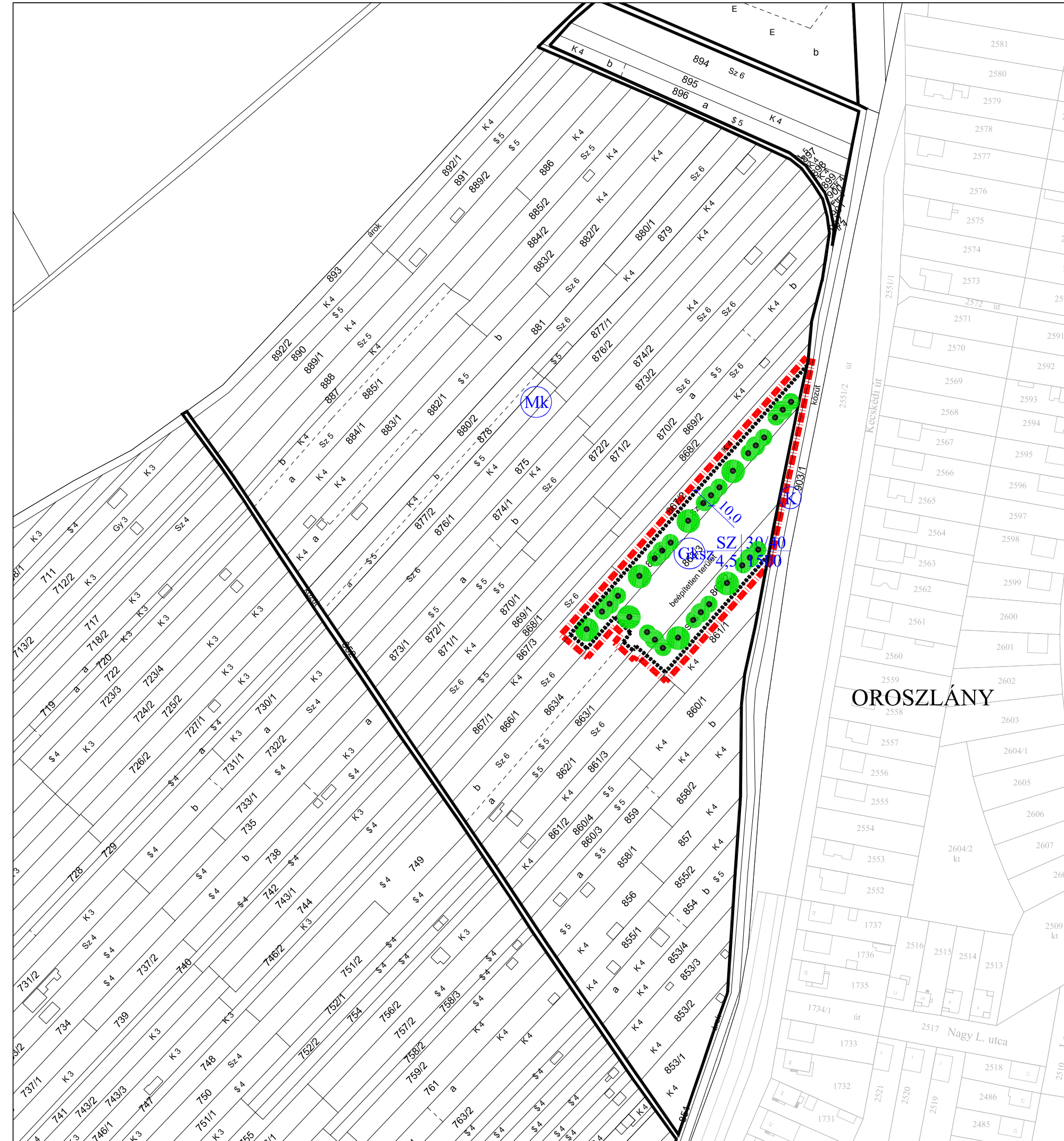


Közlekedési terület



Kecskéd község Önkormányzata 10/2011.(IX.7.) önkormányzati rendeletével módosított  
11/2001.(XI.10.) ÖR.rendeletének I. számú melléklete

<b>REGIOPLAN</b>		Környezet- és Településtervező KFT. 9022 Győr, Apáca u. 44. Tel./Fax: 96/311-304, 529-751 e-mail:regioplan@regioplan.hu		
Megrendelő neve:	Kecskéd Község Önkormányzata			Munkaszám:
Munka neve:	Kecskéd község településrendezési terv			Rp.I.189-2
Munkarész neve:	Szabályozási terv			Méretarány:
Rajz címe:	Szabályozási terv I/2			M 1 : 2 000
Felelős településtervező:	Településrendezés társtervező:	Dokumentálás dátuma:		
Pekkerme Szabó Piroska TT1-08-0073		2011.09.		
Felelős közlekedéstervező:	Felelős közműtervező:	Felelős zöldfelületi és tájrendezési tervező:		
Réder Tibor K1d-1/08-0133	Ferencki Huba TH-T08-0253 TE-T08-0253 TV-T08-0253	Pekkerme Szabó Piroska Tk-08-0073		
A tervezési alaptérkép az állami alapadatok felhasználásával készült				



OROSZLÁNY