



KECSKÉD TELEPÜLÉSRENDEZÉSI TERV MÓDOSÍTÁS M 1 : 2 000





JELMAGYARÁZAT

-  módosítással érintett terület határa
-  módosított szabályozású terület


MEGLÉVŐ TERVEZETT HATÁRVONALAK

-   beépítésre szánt terület határa


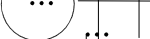







SZABÁLYOZÁSI ELEMEEK

-  szabályozási vonal
-  övezeti határvonal


EGYÉB

-  kötelező telken belüli fásítás

SZABÁLYOZÁSI JELEK

-  Építési övezet jele
-  Területfelhasználási elem
-  Beépítési mód
(Oldalhatáron álló, szabadon álló)
-  Legnagyobb építménymagasság (m)
-  Legkisebb telekszélesség (m)
-  Legnagyobb beépíthetőség (%)
-  Legkisebb telekmélység (m)
-  Legkisebb zöldfelület (%)
-  Legkisebb telekterület (m²)

Gazdasági terület

-  kereskedelmi, szolgáltató terület

Közlekedési terület

-  közút

VÉGLEGESÍTÉS ELŐTTI DOKUMENTÁCIÓ

Kecskéd község Önkormányzatarendeletének melléklete

REGIOPLAN

Környezet- és Településtervező KFT.
9022 Győr, Apáca u. 44.
Tel./Fax: 96/311-304, 529-751
e-mail: regioplan@regioplan.hu



Megrendelő neve:	Kecskéd Község Önkormányzata	Munkaszám:	Rp.I.189-2
Munka neve:	Kecskéd község településrendezési terv módosítás	Méretarány:	M 1 : 2 000
Munkarész neve:	Szabályozási terv	Rajzszám:	SZ-J1/2M
Rajz címe:	Szabályozási terv I/2M	Dokumentálás dátuma:	2011.07.
Felelős településtervező:	Településrendezés társtervező:		
Pekkerme Szabó Piroska TT1-08-0073			
Felelős közlekedéstervező:	Felelős közműtervező:	Felelős zöldfelületi és tájrendezési tervező:	
Réder Tibor K1d-1/08-0133	Ferencki Huba TH-T08-0253 TE-T08-0253 TV-T08-0253	Pekkerme Szabó Piroska Tk-08-0073	

A tervezési alaptérkép az állami alapadatok felhasználásával készült

