






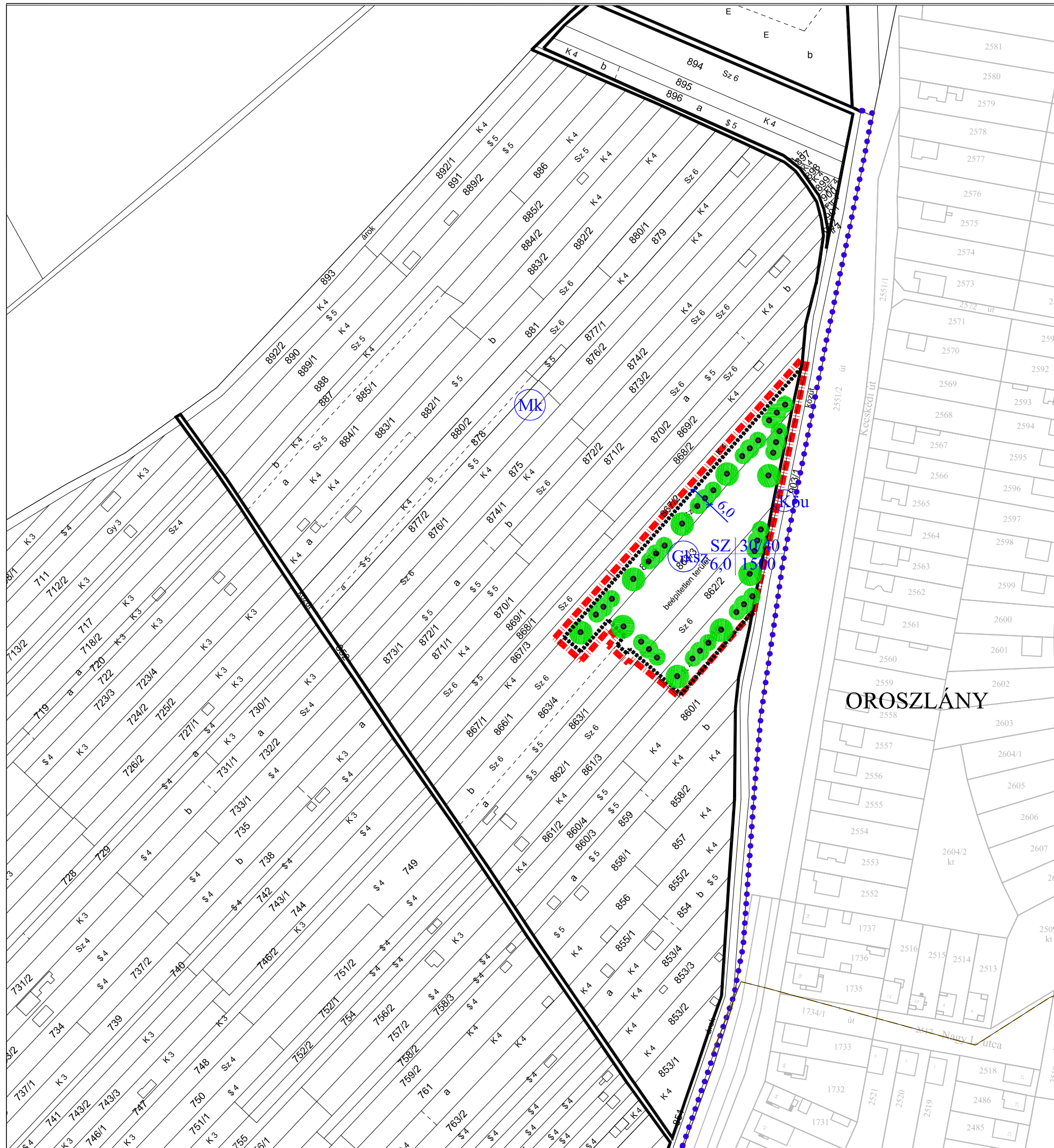


KECSKÉD TELEPÜLÉSRENDEZÉSI TERV SZABÁLYOZÁSI TERV M 1 : 2 000



JELMAGYARÁZAT

- MEGLÉVŐ TERVEZETT
HATÁRVONALAK
-   beépítésre szánt terület határa
- SZABÁLYOZÁSI ELEMEEK
-   szabályozási vonal
- EGYÉB
-  kötelező telken belüli fásítás
- SZABÁLYOZÁSI JELEK
- Gazdasági terület
-  kereskedelmi, szolgáltató terület
- Közlekedési terület
-  közút



Kecskéd Község Önkormányzata Képviselő-testületének a helyi építési szabályzatról szóló, a 10/2011.(IX.7.), a 5/2016.(V.25.) és a 8/2016.(VIII.24.) önkormányzati rendelettel módosított 11/2001.(XII.10.) önkormányzati rendeletének melléklete.

REGIOPLAN		Környezet- és Településtervező KFT. 9022 Győr, Ujkapu u. 13. Tel./Fax: 96/311-304; 529-751 e-mail: regioplan@regioplan.hu	
Munka neve: Kecskéd Község településrendezési eszközök	Munkaszám: Rp.I.189-3		
Munkarész neve: Szabályozási terv	Méretarány: M 1:2 000		
Rajz címe: Szabályozási és övezeti helyszínrajz I.	Rajzszám: SZ-J1		
Dátum: 2017.06.			